







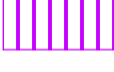
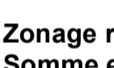


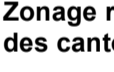























Légende

-  Patrimoine bâti remarquable ponctuel à protéger au titre de l'article L151-19 du Code de l'Urbanisme
 -  Patrimoine naturel remarquable ponctuel à protéger au titre de l'article L151-23 du Code de l'Urbanisme (arbre, mare...)
 -  Patrimoine naturel remarquable linéaire à protéger au titre de l'article L151-23 du Code de l'Urbanisme (haie ou alignement d'arbres)
 -  Patrimoine naturel remarquable linéaire à protéger au titre de l'article L151-23 du Code de l'Urbanisme (fosse)
 -  Patrimoine naturel remarquable surfacique à protéger au titre de l'article L151-23 du Code de l'Urbanisme (boisement, parc...)
 -  Secteur soumis à un risque d'inondation (hors PPR) au titre de l'article R151-31 du Code de l'Urbanisme
 -  Secteur à protéger pour des raisons hydrauliques et/ou de protection de la ressource au titre de l'article R151-31 du Code de l'Urbanisme
 -  Secteur concerné par un Plan de Prévention de l'Aménagement Global au titre de l'article L151-41, 5° du Code de l'Urbanisme
 -  Chemin à préserver au titre de l'article L151-38 du Code de l'Urbanisme
 -  Création d'accès interdit pour tout nouveau logement au titre de l'article L151-38 du Code de l'Urbanisme
 -  Ligne le long de laquelle le changement de destination des rez-de-chaussée commerciaux en habitation est interdit au titre de l'article L151-16 du Code de l'Urbanisme
 -  Emplacement réservé au titre de l'article L151-41 du Code de l'Urbanisme
 -  Bâtiment pouvant faire l'objet d'un changement de destination au titre de l'article L151-11, 2° du Code de l'Urbanisme
 -  Secteur couvert par une Orientation d'Aménagement et de Programmation de densification au titre de l'article R151-6 du Code de l'Urbanisme
 -  Secteur couvert par une Orientation d'Aménagement et de Programmation "habitat" ou "développement économique" au titre de l'article R151-6 du Code de l'Urbanisme
- Zonage réglementaire du Plan de Prévention des Risques Inondation de la Vallée de la Somme et ses affluents :**
-  Zone de type 1
 -  Zone de type 2
 -  Zone de type 3
 -  Zone de type 4
- Zonage réglementaire du Plan de Prévention des Risques Inondation et ruissellement des cantons de Chaulnes et de Bray-sur-Somme :**
-  Zone de type 1
 -  Zone de type 2
 -  Zone de type 3
- Zonage réglementaire du Plan de Prévention des Risques Inondation de Mesnil-Martinart :**
-  Zone de type 1
 -  Zone de type 2
 -  Zone de type 3
-  Uv : Secteur urbain du centre-ville d'Albert
 -  Ua : Secteur urbain mixte des tissus anciens des pôles structurants
 -  Ub : Secteur urbain des tissus anciens des pôles-relais et des communes rurales
 -  Uc : Secteur urbain composé majoritairement d'extensions récentes
 -  Uq : Secteur urbain en périphérie du centre-ville et des anciens faubourgs d'Albert
 -  Ur : Secteur urbain des anciens faubourgs autour du centre-ville d'Albert
 -  Uch : Secteur urbain des châteaux et leurs parcs
 -  Uco : Secteur urbain de commerce
 -  Uag : Secteur urbain avec enjeux agricoles
 - Uae : Secteur urbain concerné par des équipements aéronautiques
 - Uec : Secteur urbain économique
 - Ueq : Secteur urbain d'équipements publics
 - 1AUh : Zone à urbaniser à vocation principale d'habitat
 - 2AUh : Zone à urbaniser à vocation principale d'habitat
 - 1AUm : Zone à urbaniser mixte habitat / économie
 - 1AUco : Zone à urbaniser à vocation commerciale
 - 1AUec : Zone à urbaniser à vocation économique
 - 2AUec : Zone à urbaniser à vocation économique
 - A : Zone agricole
 - Ac : Secteur agricole concerné par l'exploitation de carrières
 - Ae1 : Secteur agricole comprenant une ou des activités économiques (Acheux-en-Amiénois)
 - Ae2 : Secteur agricole comprenant une ou des activités économiques (Varembes)
 - Ae3 : Secteur agricole comprenant une ou des activités économiques (Ovillers-La-Boselle)
 - Aeq : Secteur agricole concerné par la présence d'équipements
 - Ap : Secteur agricole protégé
 - Azh : Secteur agricole concerné par des Zones à Dominance Humide du SDAGE Artois-Picarde
 - N : Zone naturelle
 - Nc : Secteur naturel concerné par l'exploitation de carrières
 - Neq : Secteur naturel d'équipements publics
 - Nl : Secteur naturel de loisirs
 - Nm : Secteur naturel lié au tourisme de mémoire
 - Nz : Secteur naturel concerné par des Zones à Dominance Humide du SDAGE Artois-Picarde

